






CH MO 41.17.9.1 Calancasca

Alpen
Tessin
Wildfluss (Gebirgsfluss)
Mündung in Moesa (r Nebenfluss)

Die Calancasca durchfließt das abgeschiedene Val Calanca, von dem aus viele schöne Wanderungen in die umliegenden steilen Berge führen. Der Flusscharakter ist mit dem der Verzasca vergleichbar, nur abgehackter und weniger großzügig.

km 12–24 WW III–IV–V–VI.

Befahrbarkeit: Frühjahr bis Frühsommer; eine Befahrung aller Teilstrecken ist selten möglich.
Hilfspegel: Messschwelle bei km 22,7; ist die vordere r Kante der Schwelle ganz leicht überspült, so ist eine durchgehende Befahrung gerade noch möglich, mehr ist für die Strecke bei Arvigo zu viel.
Zeltmöglichkeit: bei Grono oder bei Cauco – Bodio.

- 0 Ursprung am Zappathorn in etwa 2500 m Höhe.
 - 12 II oberhalb Rossa, bei genügender Wasserführung hier , zunächst WW III–IV, dann leichter.
 - 16,5 Cauco, Steilabfall, X, 500 m weit  oder umfahren.
 - 17 Bodio, ab hier wieder , WW II.
 - 18,5 Selma, die Schwierigkeiten nehmen zu, WW III–IV, 3 Passagen X, z. T. auf der Straße .
-
- 20,5 Arvego, Stein-II, die Folgestrecke sollte bei MW oder leichtem HW befahren werden, bei NW leiden die Boote sehr stark, bei stärkerem HW wird die Strecke extrem schwer. Auf 300 m schwer verblockte Steilabfälle mit Verklemmungsgefahr, WW V–VI, trotzdem lohnend. Danach wieder offener und deutlich leichter, WW IV–V.
 - 22,7 Messschwelle oberhalb Straßen-II, Hilfspegel.
 - 24 Beginn des Staus bei Buseno, , Wasserableitung, eine Weiterfahrt ist nicht möglich, auch bei Überwasser ist die folgende Schlucht total X, da sich in ihr einige nicht zu umtragende Siphons finden.

Unterlagen: Gen.-Karte Schweiz Nr. 4, B–C 15.

Zeichen und Abkürzungen

	Deutsch	Englisch	Französisch	Italienisch	Spanisch
☞	fahrbar	navigable	navigable	navigabile	navegable
X	unfahrbar	impassable	infranchissable	innavigabile	innavegable
NW	Niedrigwasser	low water	eaux basses	secca/bassa marea	bajamar
MW	Mittelwasser	average water level	eaux moyennes	medio altezza dell'acqua	regular nivel del agua
HW	Hochwasser	high water flood	crue	inondazione	inundación
?	Auskunft	information	renseignements	informazione	información
■	Wehr	weir, dam	barrage	diga	presa
□	Schleuse	sluice, lock	écluse	cateratta	esclusa
⤴	umtragen	portage	portage	portare	transportar
↗	anlanden rechts	landing right	aborder droit	approdare a destra	desembarcar a la derecha
↖	anlanden links	landing left	aborder gauche	approdare a sinistra	desembarcar a la izquierda
S 1	leicht	easy	facile	facile	fácil
S 2	schwer	difficult	difficile	difficile	difícil
S 3	sehr schwer	very difficult	très difficile	molto difficile	mucho difícil
!	Achtung (allgem. Gefahr)	caution (danger in general)	attention (danger en général)	attenzione (pericolo generale)	atención (peligro general)
☞	Verpflegung	provisions	ravitaillement	alimentazione	alimentación
☒	Gasthaus	restaurant	restaurant	ristorante	restaurante
☎	Telefon	telephone	téléphone	telefono	teléfono
⚈	Brücke	bridge	pont	ponte	puente
↓	Mündung in	flows into	embouchure dans	sbocco in	desembocadura
←	Abzweigung, Einfahrt	deviation, branch	embranchement	diramazione entrata	ramificación entrada

	Deutsch	Englisch	Französisch	Italienisch	Spanisch
WW	Wildwasser	rough water, white water	courant rapide, eaux vives	torrente	torrente
▲	Zeltplatz	Camping (free)	terrain de camping (non aménagé)	campeggio (gratuito)	campamento
▲ C	Camping-Platz	camping	terrain de camping aménagé	campeggio	terreno de camping
☞, EB	Eisenbahn	railway	chemin de fer	ferrovia	ferrocarril
★	Sehenswürdigkeit	sights	curiosité	bellezza	curiosidad
☞	Bootschau	boathouse	garage à bateau	casa di batello	case de bote
⚡	Elektrizitätswerk	power plant	usine électrique	centrale elettrica	central eléctrica
l	links	left	à gauche	a sinistra	a la izquierda
r	rechts	right	à droite	a destra	a la derecha
s.	siehe	see	voir	vedi	véase
AB	ausführliche Beschreibung	detailed description	description en détail	descrizione dettagliata	descripción en detalle
KB	kurze Beschreibung	short description	description	descrizione informativo	descripción breves

Bei den Fluss-Nummern wurden folgende Abkürzungen benutzt:

- A = Österreich
- CH = Schweiz
- D = Deutschland
- I = Italien
- SM = Schwarzes Meer
- MO = Mittelmeer Ost
- N = Nordsee